

**Филиал Федерального государственного бюджетного учреждения "Федеральная кадастровая палата Федеральной службы государственной регистрации, кадастра и картографии" по Республике Мордовия**  
полное наименование органа регистрации прав


**Выписка из Единого государственного реестра недвижимости об объекте недвижимости**

**Сведения о характеристиках объекта недвижимости**

На основании запроса от 18.08.2020, поступившего на рассмотрение 18.08.2020, сообщаем, что согласно записям Единого государственного реестра недвижимости:


Раздел 1 Лист 1

		Здание		
		вид объекта недвижимости		
Лист №1 Раздел 1	Всего листов раздела 1-2	Всего разделов: 3	Всего листов выписки: 5	
21 августа 2020г. № КУВМ-002/2020-13796568				
Кадастровый номер:	13-21-0207006-368			
Номер кадастрового квартала:	13-21-0207006			
Дата присвоения кадастрового номера:	28.06.2012			
Ранее присвоенный государственный учетный номер:	Инвентарный номер 89.254/002/000014970; Условный номер 13-13-02/061/2010-166			
Адрес (местоположение):	Республика Мордовия, р-н Торбеевский, п Красноармейский, ул Школьная, д 1			
Площадь, м2:	2149,6			
Назначение:	Нежилое			
Наименование:	Красноармейская средняя общеобразовательная школа			
Количество этажей, в том числе подземных этажей:	3, в том числе подземных 0			
Материал наружных стен:	Кирпичные			
Гон ввода в эксплуатацию по завершении строительства:	данные отсутствуют			
Гон завершения строительства:	1966			
Кадастровая стоимость, руб.:	6411461,45			
Кадастровые номера иных объектов недвижимости, в пределах которых расположен объект недвижимости:	13-21-0207006-132			
Кадастровые номера помещений, машино-мест, расположенных в здании или сооружении:	данные отсутствуют			
Кадастровые номера объектов недвижимости, из которых образован объект недвижимости:	данные отсутствуют			
Кадастровые номера образованных объектов недвижимости:	данные отсутствуют			
Сведения о включении объекта недвижимости в состав предприятия как имущественного комплекса:	данные отсутствуют			
Сведения о включении объекта недвижимости в состав единого недвижимого комплекса:	данные отсутствуют			
Виды разрешенного использования:	данные отсутствуют			
Сведения о включении объекта недвижимости в реестр объектов культурного наследия:	данные отсутствуют			
<b>Должностной:</b>				
полное наименование должности		подпись	инициалы, фамилия	

Подпись: **МАЛКОВА Ю.И.**  
М.П. 

Здание		вид объекта недвижимости	
Лист №2 Раздел 1	Всего листов раздела 1: 2	Всего разделов: 3	Всего листов выписки: 5
21 августа 2020г. № КУВН-002/2020-13796568		13.21:0207/006.368	
Кадастровый номер:		Данные отсутствуют	
Сведения о кадастровом инженер:		Сведения об объекте недвижимости имеют статус "актуальные, ранее учтенные"	
Статус записи об объекте недвижимости:		Данные отсутствуют	
Особые отметки:		Пинчгин Сергей Федорович (представитель заявителя), Заявитель: Администрация Торбевского муниципального района	
Получатель выписки:			

Должность: <b>ИНЖЕНЕР</b>		Подпись:	
Ведущий инженер		инициалы, фамилия	
ПОЛНОЕ НАИМЕНОВАНИЕ ДОЛЖНОСТИ		ПОЛНОЕ НАИМЕНОВАНИЕ ДОЛЖНОСТИ	
Подпись: <b>МАРЬКОВА Ю.И.</b>		Подпись: <b>М.П.</b>	




Здание	
Лист №1 Раздел 2	Всего листов раздела 2: 2
Вид объекта недвижимости	
Раздел 2	Всего разделов: 3
Всего листов выписки: 5	
21 августа 2020г. № КУВИ-002/2020-13796568	13:21:0207/006:368
Кадастровый номер:	

1	Правообладатель (правообладатели):	1.1	Муниципальное бюджетное общеобразовательное учреждение "Краснопольская основная общеобразовательная школа", ИНН: 1321115809, ОГРН: 1021300658015
2	Вид, номер и дата государственной регистрации права:	2.1	Оперативное управление 13:21:0207/006:368-13/035/2020-2 13.02.2020 15:20:29
3	Ограничение прав и обременение объекта недвижимости:	не зарегистрировано	
1	Правообладатель (правообладатели):	1.2	Торбеевский муниципальный район Республики Мордовия
2	Вид, номер и дата государственной регистрации права:	2.2	Собственность 13-13-02/061/2010-166 11.10.2010 00:00:00
3	Ограничение прав и обременение объекта недвижимости:	не зарегистрировано	
4	Договоры участия в долевом строительстве:	не зарегистрировано	
5	Заявленные в судебном порядке права требования:	данные отсутствуют	
6	Сведения о возращении в отношении зарегистрированного права:	данные отсутствуют	
7	Сведения о наличии решения об изъятии объекта недвижимости для государственных и муниципальных нужд:	данные отсутствуют	
8	Сведения о невозможности государственной регистрации без личного участия правообладателя или его законного представителя:	данные отсутствуют	
9	Правапритязания и сведения о наличии поступивших, но не рассмотренных заявлений о проведении государственной регистрации права (перехода, прекращения права), ограничения права или обременения объекта недвижимости, сделки в отношении объекта недвижимости	отсутствуют	

Полное наименование должности	Должность:	Подпись	инициалы, фамилия
ВЕДУЩИЙ ИНЖЕНЕР			

Подпись: МАЛКОВА Ю. И.

М.П.





Этап  
вид объекта недвижимости

Лист №2 Раздел 2

Всего листов раздела 2: 2

Всего разделов: 3

Всего листов выписки: 5

21 августа 2020г. № КУВИ-002/2020-13796568

13.21.0207006368

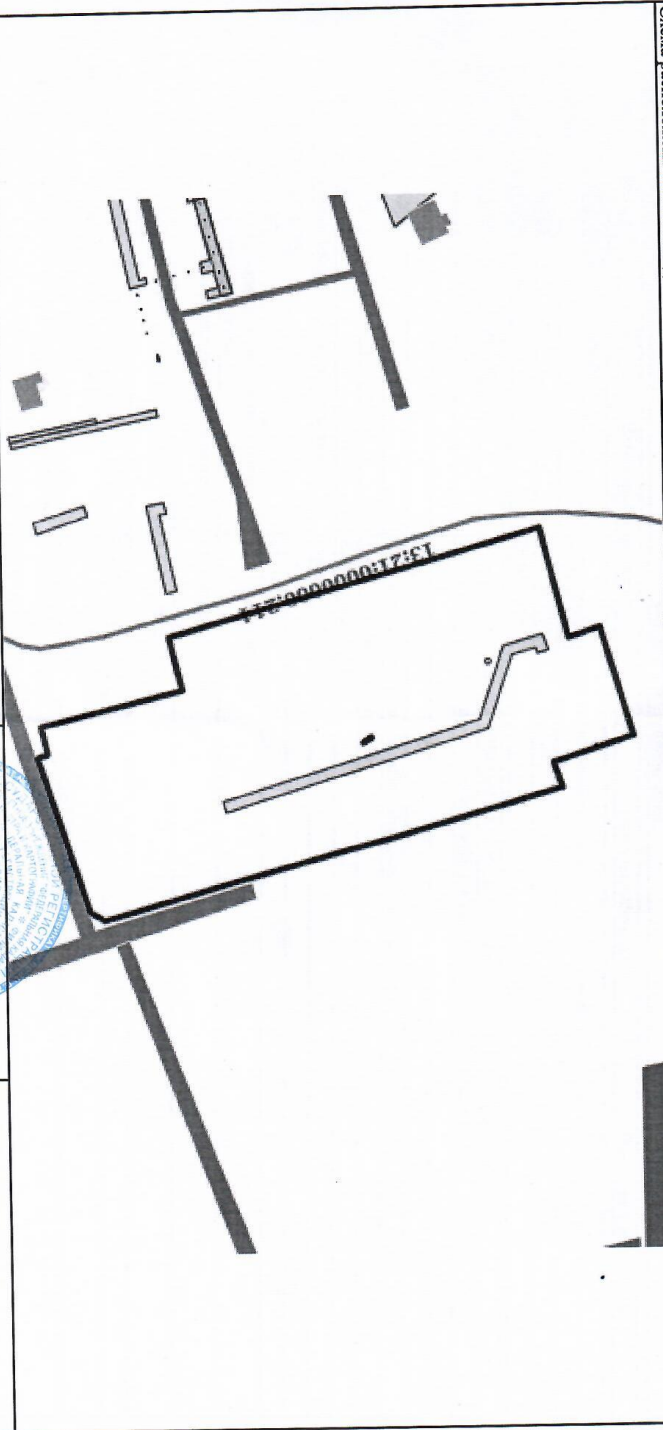
10	Сведения об осуществлении государственной регистрации сделки, права, ограничения права без необходимого в силу закона согласия третьего лица, органа.	данные отсутствуют
----	---	--------------------

Подпись:	М.П.
Подпись: МАЛКОВА Ю.И.	М.П.



Выписка из Единого государственного реестра недвижимости об объекте недвижимости  
Описание местоположения объекта недвижимости

Здание			
вид объекта недвижимости			
Лист №1 Раздел 5	Всего листов раздела 5: 1	Всего разделов: 3	Всего листов выписки: 5
21 августа 2020г. № КУВИ-002/2020-13796568			
Кадстровый номер:		13:21:0207006:368	
Схема расположения объекта недвижимости (части объекта недвижимости) на земельном участке(ах)			



Масштаб 1:2000	Условные обозначения:		
Должность: <b>ВЕДУЩИЙ ИНЖЕНЕР</b>			
Подпись: <b>МАЛКОВА Ю. И.</b>		М.П.	
Подпись: <b>МАЛКОВА Ю. И.</b>		Инициалы, фамилия	

