

Федерал Федерального государственного бюджетного учреждения "Федеральная кадастровая палата Федеральной службы государственной регистрации, кадастра и картографии" по Республике Мордовия
полное наименование органа регистрации прав

Выписка из Единого государственного реестра недвижимости об объекте недвижимости
Сведения о характеристиках объекта недвижимости

На основании запроса от 18.08.2020, поступившего на рассмотрение 18.08.2020, сообщаем, что согласно записям Единого государственного реестра недвижимости:

Раздел 1 Лист 1

Знание		Вид объекта недвижимости	
Лист №1	Раздел 1	Всего листов раздела 1 : 2	Всего листов выписки: 5
21 августа 2020г.	№ КУВН-002/2020-13796578	13:21:0208002:112	.
Кадастровый номер:		13:21:0208002	
Номер кадастрового квартала:		28.06.2012	
Дата присвоения кадастрового номера:		Инвентарный номер 743; Условный номер 13-13-02/024/2005-168	
Ранее присвоенный государственный учетный номер:		Республика Мордовия, Р-н. Торбевский, с. Краснопопосе, ул. Школьная, д. 3	
Адрес (местоположение):		795,8	
Площадь, м2:		Нежилое	
Назначение:		Школа	
Наименование:		1, в том числе подземных 0	
Количество этажей, в том числе подземных этажей:		Кирпичные	
Материал наружных стен:		данные отсутствуют	
Год ввода в эксплуатацию по завершении строительства:		2004	
Год завершения строительства:		12636151.13	
Кадастровая стоимость, руб.:		13:21:0208002:86	
Кадастровые номера иных объектов недвижимости, в пределах которых расположен объект недвижимости:		данные отсутствуют	
Кадастровые номера помещений, машино-мест, расположенных в здании или сооружении:		данные отсутствуют	
Кадастровые номера объектов недвижимости, из которых образован объект недвижимости:		данные отсутствуют	
Кадастровые номера обременяемых объектов недвижимости:		данные отсутствуют	
Сведения о включении объекта недвижимости в состав предприятия как имущественного комплекса:		данные отсутствуют	
Сведения о включении объекта недвижимости в состав единого недвижимого комплекса:		данные отсутствуют	
Виды разрешенного использования:		данные отсутствуют	
Сведения о включении объекта недвижимости в реестр объектов культурного наследия:		данные отсутствуют	
полное наименование должности	Директор В.В.ЩЕДИН	подпись	инициалы, фамилия

Подпись: **МАЛЫКОВА Ю. И.**
М.П. 

Звание
вид объекта недвижимости

Лист №2 Раздел 1

Всего листов раздела 1: 2

Всего разделов: 3

Всего листов выписки: 5

21 августа 2020г. № КУВИ-002/2020-13796578
Кадастровый номер:


13:21:0208002.112

Сведения о кадастровом инженере:	Данные отсутствуют
Статус записи об объекте недвижимости:	Сведения об объекте недвижимости имеют статус "актуальные, ранее учтенные"
Особеде отметки:	Право (ограничение права, обременение объекта недвижимости) зарегистрировано на объект недвижимости с наименованием: Звание школы.
Получатель выписки:	Щичкин Сергей Федорович (представитель заявителя), Заявитель: Администрация Горьковского муниципального района

Должность:	инженер	подпись	инициалы, фамилия
полное наименование должности			

Подпись: **МАРЬКОВА Ю.И.**

М.П.




Выписка из Единого государственного реестра недвижимости об объекте недвижимости
Сведения о зарегистрированных правах

Лист №1 Раздел 2		Значение	
Всего листов раздела 2: 2		Вид объекта недвижимости	
Всего разделов: 3		Всего листов выписки: 5	
21 августа 2020г. № КУВИ-002/2020-13796578		13:21:0208002:112	
Кадстровый номер:			

1	Правообладатель (правообладатели):	1.1	Муниципальное бюджетное общеобразовательное учреждение "Краснополюсская основная общеобразовательная школа", ИНН: 1321115809, ОГРН: 1021300658015
2	Вид, номер и дата государственной регистрации права:	2.1	Оперативное управление 13-13-02/044/2011-076 23.07.2011 00:00:00
3	Ограничение прав и обременение объекта недвижимости (зарегистрировано):	1.2	Администрация Торбеевского городского поселения Торбеевского муниципального района Республики Мордовия
1	Правообладатель (правообладатели):	1.2	Администрация Торбеевского городского поселения Торбеевского муниципального района Республики Мордовия
2	Вид, номер и дата государственной регистрации права:	2.2	Собственность 13-13-02/026/2011-241 07.06.2011 00:00:00
3	Ограничение прав и обременение объекта недвижимости:	не зарегистрировано	
4	Должоры участка в долевом строительстве:	не зарегистрировано	
5	Заявленные в судебном порядке права требования:	данные отсутствуют	
6	Сведения о возражении в отношении зарегистрированного права:	данные отсутствуют	
7	Сведения о наличии решения об изъятии объекта недвижимости для государственных и муниципальных нужд:	данные отсутствуют	
8	Сведения о невозможности государственной регистрации без личного участия правообладателя или его законного представителя:	данные отсутствуют	
9	Правопритязания и сведения о наличии поступивших, но не рассмотренных заявлений о проведении государственной регистрации права (перехода, прекращения права), ограничения права или обременения объекта недвижимости, сделки в отношении объекта недвижимости	отсутствуют	


Подпись:	М.П.
Малькова Ю.И.	инициалы, фамилия



Здание			
вид объекта недвижимости			
Лист №2 Раздел 2	Всего листов раздела 2: 2	Всего разделов: 3	Всего листов выписки: 5
21 августа 2020г. № КУВН-002/2020-13796578			
Кадастровый номер:		13:21:0208002:112	
10	Сведения об осуществлении государственной регистрации сделки, права, ограничения права без необходимого в силу закона согласия третьего лица, органа.	данные отсутствуют	

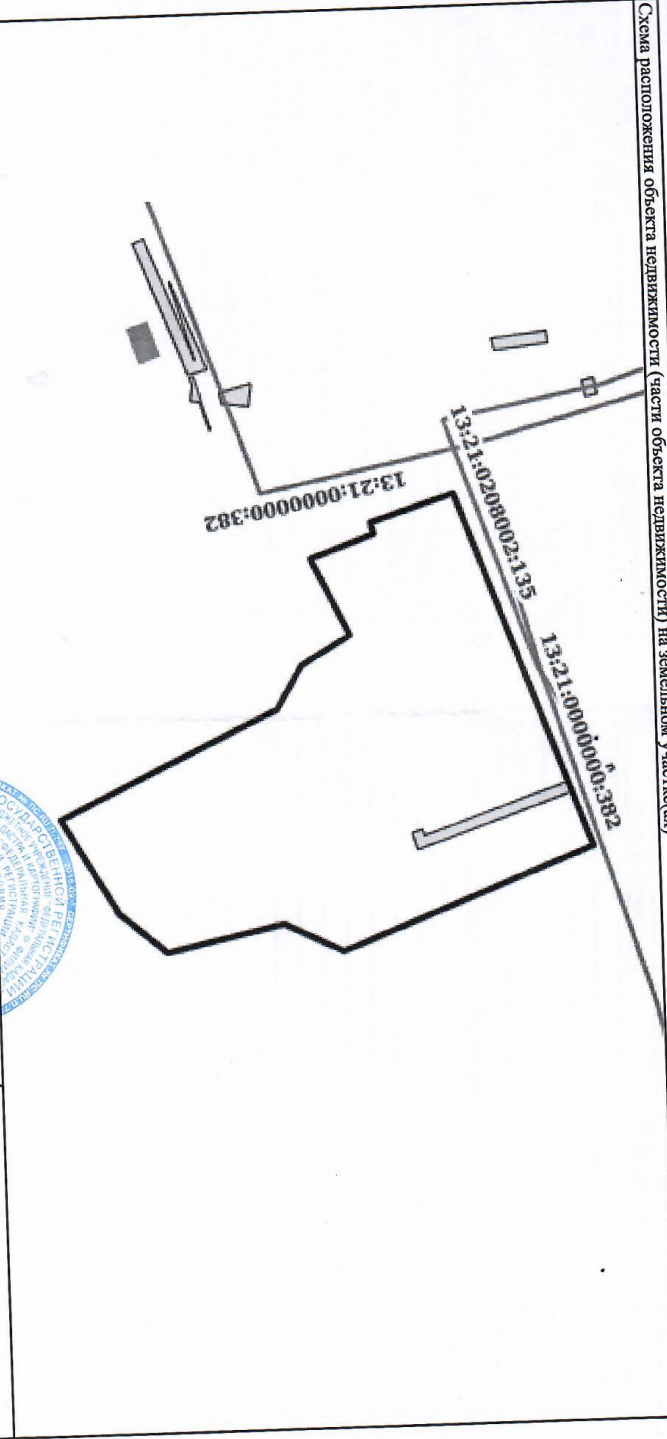
Подпись:	Подпись	инициалы, фамилия
----------	---------	-------------------

Подпись: МАЛЫКОВА Ю. И.



Выписка из Единого государственного реестра недвижимости об объекте недвижимости
Описание местоположения объекта недвижимости

Значие	
Лист №1 Раздел 5	Вид объекта недвижимости
Всего листов раздела 5: 1	Всего разделов: 3
Всего листов выписки: 5	
21 августа 2020г. № КУВИ-002/2020-13796578	Кадстровый номер: 13:21:0208002:112
Схема расположения объекта недвижимости (части объекта недвижимости) на земельном участке(ах)	



Масштаб 1:2000	Условные обозначения:
Должность: Инициатор	
Подпись: М.П.	
Подпись: МАРЬКОВА Ю. И.	
Инициатор, фамилия	

